











-  - Rzeka wolna
-  - Śryż
-  - Lód brzegowy
-  - Śryż i lód brzegowy

-  - Pokrywa lodowa
- P - Płonia i przetainy
- S - Spiętrzenia i podbitki
- W - Woda na lodzie

-  - Kra i lód brzegowy
-  - Zator
-  - Brak danych
-  - miejsce zatoru lodowego

 - lodolamacze

KOMUNIKAT O WYSTĘPOWANIU ZJAWISK LODOWYCH NA RZECE PROSNA

GRANICE ADMINISTR	ZARZĄD ZLEWNI W KALISZU																																													
	NW JAROCIN	NW PLESZEW	NW KALISZ	NW WIERUSZÓW	NW KĘPNO																																									
WODOWSKAZ		Bogusław (042+000)	Piwonice (070+000)	Olubok (083+000)	Mirków (140+000)																																									
DOPŁYWY, MIEJSCA CHARAKTERYSTYCZNE		Kanał Bernardyński	Trojanówka	Olubok	Wieruszów																																									
KM	0	4	8	12	16	20	24	28	32	36	40	44	48	52	56	60	64	68	72	76	80	84	88	92	96	100	104	108	112	116	120	124	128	132	136	140	144	148	152	156	160	164	168	172	176	181
DATA	ZJAWISKA LODOWE																																													
2019-01-21																																														
2019-01-22																																														
2019-01-23			1cm / 10%	lód brzegowy obserwowany sporadycznie																																										
2019-01-24	10% / 10%		2cm / 10%	lód brzegowy obserwowany sporadycznie																																										
2019-01-25	10% / 10%		2cm / 10%	przeważnie lód brzegowy do 40%, miejscowo śryż do 50%																																										
2019-01-28	10% / 10%		20-30%																																											