












- | | | | | | | | |
|-----------------------------------------------------------------------------------|-----------------------|-----------------------------------------------------------------------------------|--------------------------|-------------------------------------------------------------------------------------|---------------------------|-----------------------------------------------------------------------------------|---------------|
|  | - Rzeka wolna |  | - Pokrywa lodowa |  | - Kra i lód brzegowy |  | - lodolamacze |
|  | - Śryż |  | - Płonia i przetainy |  | - Zator | | |
|  | - Lód brzegowy |  | - Spiętrzenia i podbitki |  | - Brak danych | | |
|  | - Śryż i lód brzegowy |  | - Woda na lodzie |  | - miejsce zatoru lodowego | | |

KOMUNIKAT O WYSTĘPOWANIU ZJAWISK LODOWYCH NA RZECZE WARTA

GRANICE ADMINISTRACYJNE	ZARZĄD ZLEWNI W GORZOWIE WLKP.		ZARZĄD ZLEWNI W POZNANIU			ZARZĄD ZLEWNI W KOLE			ZARZĄD ZLEWNI W SIERADZU																																					
	NW GORZÓW WLKP.	NW MIĘDZYCHÓD	NW OBORNIKI	NW POZNAŃ	NW ŚREM	NW WRZEŚNIA	NW KONIN	NW KOŁO	NW SIERADZ		NW WIELUŃ		NW RADOMSKO	NW CZĘSTOCHOWA	NW ZAWIERCIE																															
WODOWSKAZ	Gorzów Wlkp. (056+000)	Skwierzyzna (092+000)	Wronki (171+000)	Oborniki (206+000)	Poznań (M.Rochal) (244+000)	Śrem (292+000)	Nowa Wieś Podgórna (343+000)	Ślawsk (392+000)	Uniejów (467+000)	Sieradz (521+000)	Burzenin (546+000)	Osiaków (571+000)	Działboszyn (620+000)	Bobry (682+000)	Poraj (763+000)	Łęca (774+000)	Krepciwik (792+000)																													
DOPŁYWY, MIEJSCA CHARAKTERYSTYCZNE	Gorzów Wlkp. ↓ Noteć ↓ Obra		Poznań ↓ Welna			Konin ↓ Prosna ↓ Kanał Ślesia ↓ Ner			Zb. Jeziorsko ↓ Widawka		Liswarta		Częstochowa ↓ Zb. Poraj																																	
KM	0	18	36	54	72	90	108	126	144	162	180	198	216	234	252	270	288	306	324	342	360	378	396	414	432	450	468	486	504	522	540	558	576	594	612	630	648	666	684	702	720	738	756	774	792	808
DATA	ZJAWISKA LODOWE																																													
2018-03-05	20% / 10%	30% / 10%	30% / 10%	50% / 10%	30% / 10%	10%	6 cm / 10%	5cm / 10%	21cm/80%	P 20%	11 cm / 10%	8cm / 10%	7cm / 10%	7cm / 20%	6cm / 10%																															
2018-03-06	10% / 10%			pojedynczy śryż / 10%	5 cm / 10%	4cm / 10%	21cm/80%	P 30%	P 60-80%	7-8cm / 10%	7cm / 10%	6cm / 10%																																		
2018-03-07	pojedynczy śryż / 10%	10%	4 cm / 10%	18cm/80%	P 30%	P 60-80%	7 cm / 10%	5cm / 10%																																						
2018-03-08	10%	16cm/80%	P 60%	P 80%	4-5 cm / 10%																																									
2018-03-09	5%	13cm/80%	3-4cm / 10%	12 cm / 100%																																										
2018-03-12	9cm / 60%	9 cm / 20%																																												